



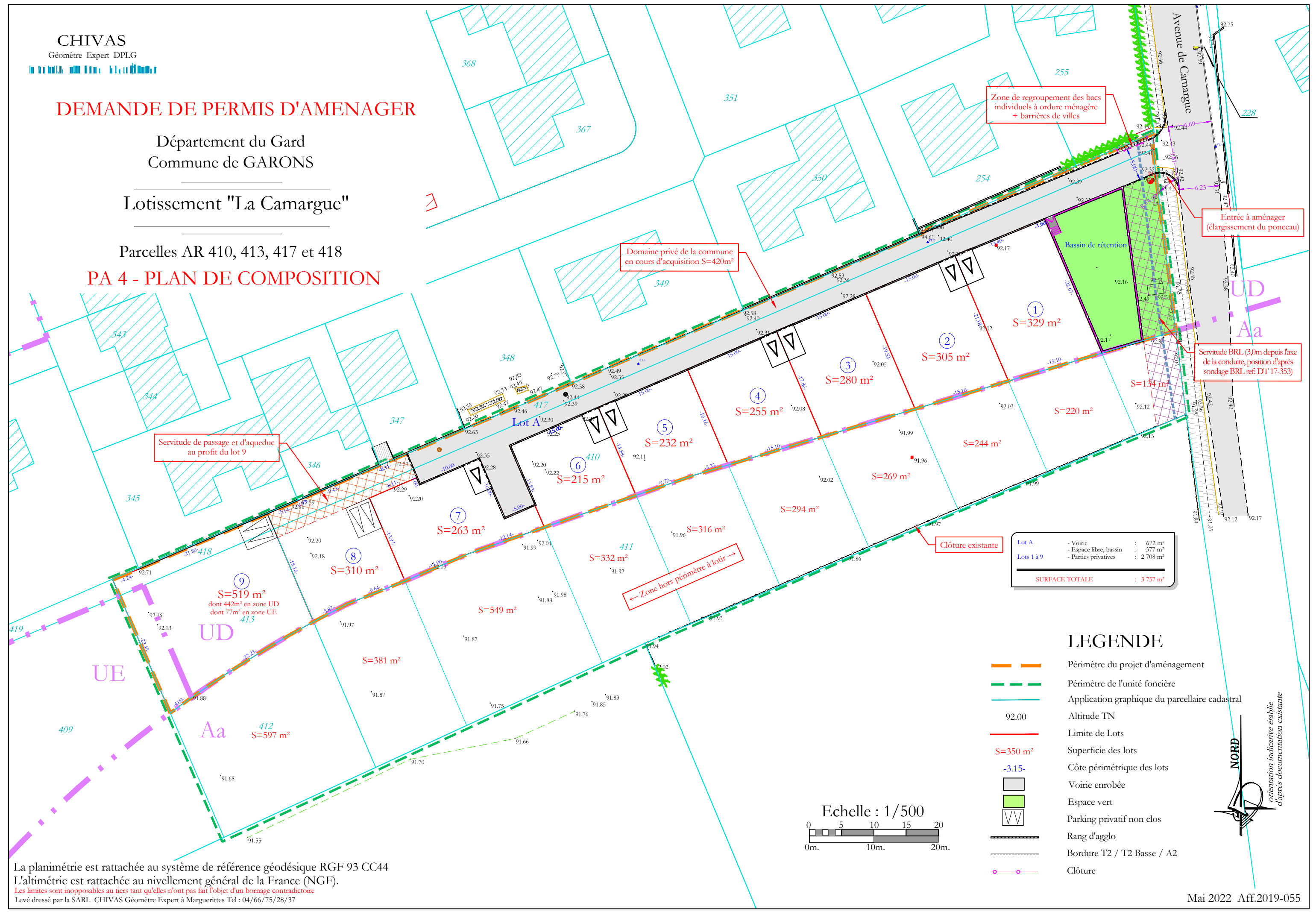
DEMANDE DE PERMIS D'AMENAGER

Département du Gard
Commune de GARONS

Lotissement "La Camargue"

Parcelles AR 410, 413, 417 et 418


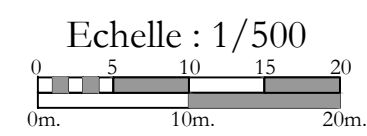
PA 4 - PLAN DE COMPOSITION



Lot A	- Voirie	: 672 m ²
	- Espace libre, bassin	: 377 m ²
Lots 1 à 9	- Parties privatives	: 2 708 m ²
SURFACE TOTALE		: 3 757 m²

LEGENDE

- Périimètre du projet d'aménagement
- Périimètre de l'unité foncière
- Application graphique du parcellaire cadastral
- Altitude TN
- Limite de Lots
- Superficie des lots
- Côte périmétrique des lots
- Voirie enrobée
- Espace vert
- Parking privatif non clos
- Rang d'agglô
- Bordure T2 / T2 Basse / A2
- Clôture



La planimétrie est rattachée au système de référence géodésique RGF 93 CC44
 L'altimétrie est rattachée au nivellement général de la France (NGF).
 Les limites sont inopposables au tiers tant qu'elles n'ont pas fait l'objet d'un bornage contradictoire
 Levé dressé par la SARL CHIVAS Géomètre Expert à Marguerittes Tel : 04/66/75/28/37