

CHIVAS

Géomètre Expert DPLG



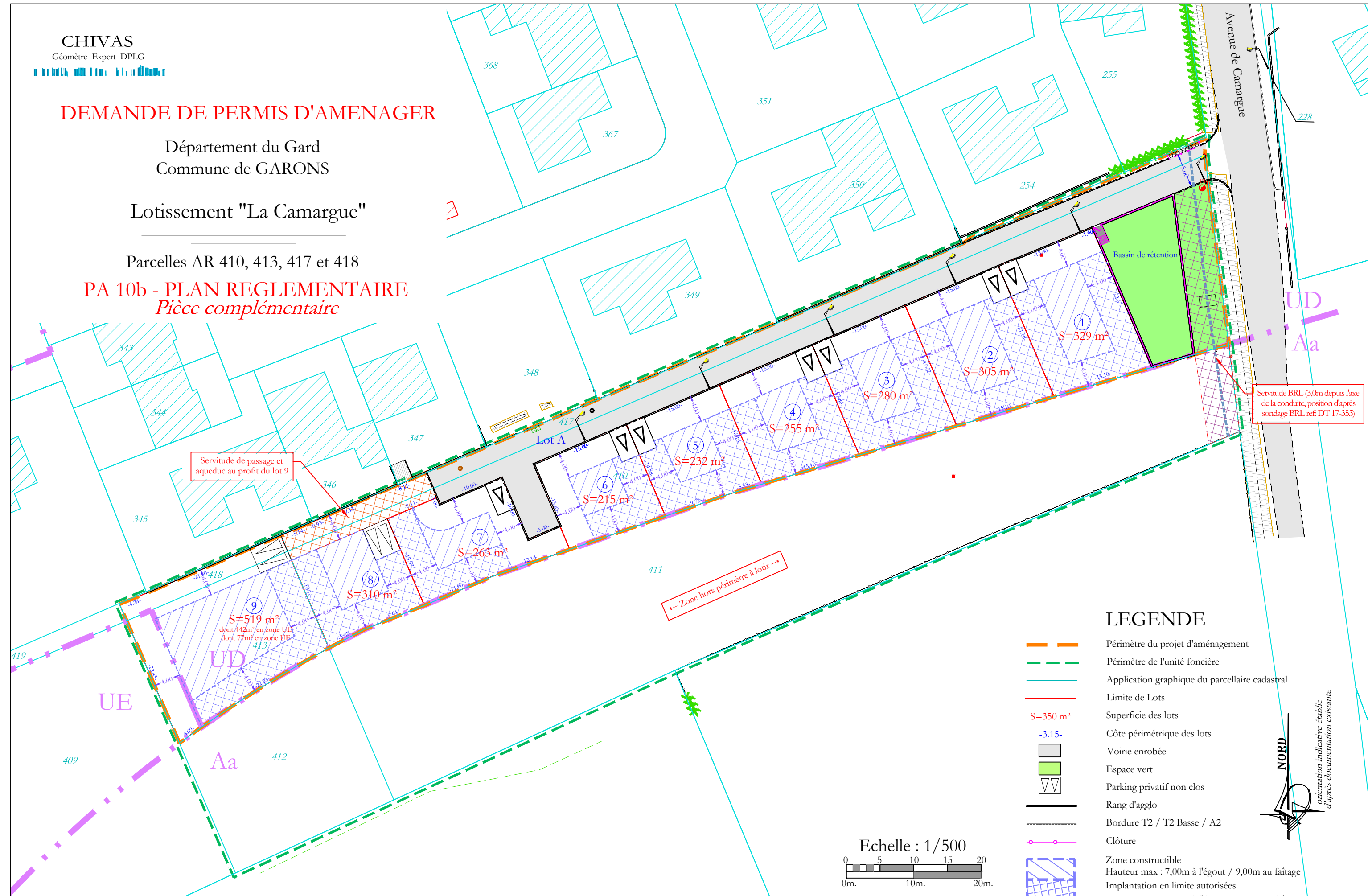
DEMANDE DE PERMIS D'AMENAGER

Département du Gard
Commune de GARONS

Lotissement "La Camargue"

Parcelles AR 410, 413, 417 et 418

PA 10b - PLAN REGLEMENTAIRE
Pièce complémentaire



Servitude de passage et
aqueduc au profit du lot 9


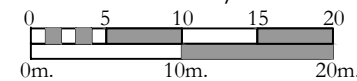
← Zone hors périmètre à louer →

Servitude BRL (3,0m depuis l'axe
de la conduite, position d'après
sondage BRL ref: DT 17-353)

LEGENDE

- Périimètre du projet d'aménagement
- Périimètre de l'unité foncière
- Application graphique du parcellaire cadastral
- Limite de Lots
- S=350 m²
- 3.15-
- Voirie enrobée
- Espace vert
- Parking privatif non clos
- Rang d'agglomération
- Bordure T2 / T2 Basse / A2
- Clôture
- Zone constructible
- Hauteur max : 7,00m à l'égout / 9,00m au faitage
- Implantation en limite autorisées
- Hauteur max : 4,00m à l'égout / 5,00m au faitage

Echelle : 1/500



La planimétrie est rattachée au système de référence géodésique RGF 93 CC44

L'altimétrie est rattachée au nivellement général de la France (NGF).

Les limites sont inopposables au tiers tant qu'elles n'ont pas fait l'objet d'un bornage contradictoire

Levé dressé par la SARL CHIVAS Géomètre Expert à Marguerittes Tel : 04/66/75/28/37